

## Sehr geehrte Fahrgäste,

anlässlich des 9. Frankfurter Tags der Verkehrsgeschichte verkehren am Sonntag, den 11. September 2011, von ca. 10 bis 17 Uhr historische Straßenbahnen und Busse.

Die historischen Straßenbahnen verkehren im 30-Minuten-Takt mit der Linienbezeichnung „V“ vom Verkehrsmuseum in Schwanheim über Goldstein, Niederrad, Universitätsklinikum, Friedensbrücke, Hauptbahnhof/Münchener Straße, Altstadt und Ostbahnhof zur Hugo-Junkers-Straße in Fechenheim und zurück. Über einen kurzen Fußweg über den Römerberg kann von der Haltestelle „Römer/Paulskirche“ der Pendelzug der Historischen Eisenbahn Frankfurt am Eiserner Steg erreicht werden. Zum Betriebsgelände der Historischen Eisenbahn Frankfurt in der Intzestraße 34 im Osthafen gelangt zudem mit den historischen Straßenbahnen von der Straßenbahn-Haltestelle „Riederhöfe“.

Die historischen Omnibusse verkehren stündlich vom Verkehrsmuseum über Feldbahnmuseum zum Haltepunkt „Eiserner Steg (Fahrtor)“ der Historischen Eisenbahn. Von dort fahren die Busse entlang dem Mainufer ohne Halt zurück zum Verkehrsmuseum. Um die Erreichbarkeit des Feldbahnmuseums gegenüber den Vorjahren zu verbessern, werden die Oldtimerbusse im Streckenabschnitt Verkehrsmuseum - Feldbahnmuseum auf einen 30-Minuten-Takt verdichtet.

In den Sonderzügen und -bussen gelten die Tarif- und Beförderungsbedingungen des Rhein-Main-Verkehrsverbunds (RMV) sowie die Kombitickets der Veranstaltung „Frankfurter Tag der Verkehrsgeschichte“. Bei den eingesetzten historischen Straßenbahnen und Bussen handelt es sich um nicht barrierefreie Fahrzeuge. Die Mitnahme von Fahrrädern ist in den Sonderzügen und -bussen nicht gestattet.

Die Verkehrsgesellschaft Frankfurt am Main mbH sowie die Vereine Historische Straßenbahn der Stadt Frankfurt am Main e. V., Historische Eisenbahn Frankfurt e. V. und Frankfurter Feldbahnmuseum e. V. wünschen Ihnen eine gute Fahrt und freuen sich auf Ihren Besuch.

### Herausgeber:

Historische Straßenbahn der  
Stadt Frankfurt am Main e. V.  
Im Hause VGF  
60276 Frankfurt am Main

Tel.: 069 / 213 23 131  
Fax: 069 / 213 22 331  
Internet: [www.hsf-ffm.de](http://www.hsf-ffm.de)  
E-Mail: [mail@hsf-ffm.de](mailto:mail@hsf-ffm.de)

Redaktion und Gestaltung:  
HSF Vereinskommunikation

Stand: 05.09.2011 21:36  
Alle Angaben ohne Gewähr.



Historische Straßenbahn  
der Stadt Frankfurt am Main e.V.

Verkehrsgesellschaft  
Frankfurt am Main **VGF**

V



**Schwanheim Rheinlandstraße (Verkehrsmuseum) ➔ Niederrad ➔ Universitätsklinikum ➔ Hauptbahnhof/Münchener Straße ➔ Altstadt ➔ Ostbahnhof ➔ Fechenheim Hugo-Junkers-Straße**

Sonderfahrplan Tag der Verkehrsgeschichte  
Gültig am 11. September 2011

**Sonntag**

Fahrzeugtyp	O	L	M	O	Pt	L	M	O	Pt	L	M	O	Pt	L	M
Rheinlandstraße (Verkehrsmuseum)		10.30	11.00	11.30	12.00	12.35	13.05	13.35	14.05	14.35	15.05	15.35	16.05	16.35	17.05
Harthweg		10.33	11.03	11.33	12.03	12.38	13.08	13.38	14.08	14.38	15.08	15.38	16.08	16.38	17.08
Waldfriedhof Goldstein		10.35	11.05	11.35	12.05	12.40	13.10	13.40	14.10	14.40	15.10	15.40	16.10	16.40	17.10
Waldau		10.36	11.06	11.36	12.06	12.41	13.11	13.41	14.11	14.41	15.11	15.41	16.11	16.41	17.11
Bürostadt Niederrad		10.39	11.09	11.39	12.09	12.44	13.14	13.44	14.14	14.44	15.14	15.44	16.14	16.44	17.14
Niederrad Bahnhof		10.41	11.11	11.41	12.11	12.46	13.16	13.46	14.16	14.46	15.16	15.46	16.16	16.46	17.16
Melibocusstraße		10.42	11.12	11.42	12.12	12.47	13.17	13.47	14.17	14.47	15.17	15.47	16.17	16.47	17.17
Gerauer Straße		10.43	11.13	11.43	12.13	12.48	13.18	13.48	14.18	14.48	15.18	15.48	16.18	16.48	17.18
Triftstraße		10.45	11.15	11.45	12.15	12.50	13.20	13.50	14.20	14.50	15.20	15.50	16.20	16.50	17.20
Niederräder Landstraße		10.46	11.16	11.46	12.16	12.51	13.21	13.51	14.21	14.51	15.21	15.51	16.21	16.51	17.21
Hch.Hoffmann-Str/Blutsp.Dienst		10.47	11.17	11.47	12.17	12.52	13.22	13.52	14.22	14.52	15.22	15.52	16.22	16.52	17.22
Universitätsklinikum		10.49	11.19	11.49	12.19	12.54	13.24	13.54	14.24	14.54	15.24	15.54	16.24	16.54	17.24
Stresemannallee/Gartenstraße		10.52	11.22	11.52	12.22	12.57	13.27	13.57	14.27	14.57	15.27	15.57	16.27	16.57	17.27
Baseler Platz		10.54	11.24	11.54	12.24	12.59	13.29	13.59	14.29	14.59	15.29	15.59	16.29	16.59	17.29
Hauptbahnhof Südseite	9.55													17.01	17.31
Hauptbahnhof/Münchener Straße	9.57	10.57	11.27	11.57	12.27	13.02	13.32	14.02	14.32	15.02	15.32	16.02	16.32		
Willy-Brandt-Platz	10.01	11.01	11.31	12.01	12.31	13.06	13.36	14.06	14.36	15.06	15.36	16.06	16.36		
Römer/Paulskirche	10.03	11.03	11.33	12.03	12.33	13.08	13.38	14.08	14.38	15.08	15.38	16.08	16.38		
Börneplatz	10.05	11.05	11.35	12.05	12.35	13.10	13.40	14.10	14.40	15.10	15.40	16.10	16.40		
Allerheiligentor	10.07	11.07	11.37	12.07	12.37	13.12	13.42	14.12	14.42	15.12	15.42	16.12	16.42		
Ostendstraße	10.09	11.09	11.39	12.09	12.39	13.14	13.44	14.14	14.44	15.14	15.44	16.14	16.44		
Ostbahnhof/Sonnemannstraße	10.12	11.12	11.42	12.12	12.42	13.17	13.47	14.17	14.47	15.17	15.47	16.17	16.47		
Ostbahnhof/Honsellstraße	10.13	11.13	11.43	12.13	12.43	13.18	13.48	14.18	14.48	15.18	15.48	16.18	16.48		
Osthafenplatz	10.15	11.15	11.45	12.15	12.45	13.20	13.50	14.20	14.50	15.20	15.50	16.20	16.50		
Schwedlerstraße	10.16	11.16	11.46	12.16	12.46	13.21	13.51	14.21	14.51	15.21	15.51	16.21	16.51		
Riederhöfe	10.18	11.18	11.48	12.18	12.48	13.23	13.53	14.23	14.53	15.23	15.53	16.23	16.53		
Johanna-Tesch-Platz													16.57		
Daimlerstraße	10.20	11.20	11.50	12.20	12.50	13.25	13.55	14.25	14.55	15.25	15.55	16.25			
Dieselstraße	10.21	11.21	11.51	12.21	12.51	13.26	13.56	14.26	14.56	15.26	15.56	16.26			
Hugo-Junkers-Straße	10.23	11.23	11.53	12.23	12.53	13.28	13.58	14.28	14.58	15.28	15.58	16.28			
Hugo-Junkers-Straße (Schleife)	10.24	11.24	11.54	12.24	12.54	13.29	13.59	14.29	14.59	15.29	15.59	16.29			



Historische Straßenbahn  
der Stadt Frankfurt am Main e.V.







V



**Fechenheim Hugo-Junkers-Straße ➔ Ostbahnhof ➔ Altstadt ➔ Hauptbahnhof/Münchener Straße ➔ Universitätsklinikum ➔ Niederrad ➔ Schwanheim Rheinlandstraße (Verkehrsmuseum)**

Sonderfahrplan Tag der Verkehrsgeschichte  
Gültig am 11. September 2011

**Sonntag**

<i>Fahrzeugtyp</i>	L	M	O	Pt	L	M	O	Pt	L	M	O	Pt	L	M	O
Hugo-Junkers-Straße (Schleife)			10.27		11.37	12.07	12.37	13.07	13.37	14.07	14.37	15.07	15.37	16.07	16.37
Hugo-Junkers-Straße			10.29		11.39	12.09	12.39	13.09	13.39	14.09	14.39	15.09	15.39	16.09	16.39
Dieselstraße			10.30		11.40	12.10	12.40	13.10	13.40	14.10	14.40	15.10	15.40	16.10	16.40
Daimlerstraße			10.31		11.41	12.11	12.41	13.11	13.41	14.11	14.41	15.11	15.41	16.11	16.41
Johanna-Tesch-Platz				11.00											
Riederhöfe 			10.34	11.04	11.44	12.14	12.44	13.14	13.44	14.14	14.44	15.14	15.44	16.14	16.44
Schwedlerstraße			10.35	11.05	11.45	12.15	12.45	13.15	13.45	14.15	14.45	15.15	15.45	16.15	16.45
Osthafenplatz			10.36	11.06	11.46	12.16	12.46	13.16	13.46	14.16	14.46	15.16	15.46	16.16	16.46
Ostbahnhof/Honsellstraße			10.38	11.08	11.48	12.18	12.48	13.18	13.48	14.18	14.48	15.18	15.48	16.18	16.48
Ostbahnhof/Sonnemannstraße			10.40	11.10	11.50	12.20	12.50	13.20	13.50	14.20	14.50	15.20	15.50	16.20	16.50
Ostendstraße			10.43	11.13	11.53	12.23	12.53	13.23	13.53	14.23	14.53	15.23	15.53	16.23	16.53
Allerheiligentor			10.45	11.15	11.55	12.25	12.55	13.25	13.55	14.25	14.55	15.25	15.55	16.25	16.55
Börneplatz			10.47	11.17	11.57	12.27	12.57	13.27	13.57	14.27	14.57	15.27	15.57	16.27	16.57
Römer/Paulskirche  			10.49	11.19	11.59	12.29	12.59	13.29	13.59	14.29	14.59	15.29	15.59	16.29	16.59
Willy-Brandt-Platz			10.51	11.21	12.01	12.31	13.01	13.31	14.01	14.31	15.01	15.31	16.01	16.31	17.01
Hauptbahnhof/Münchener Straße			10.53	11.23	12.03	12.33	13.03	13.33	14.03	14.33	15.03	15.33	16.03	16.33	17.03
Hauptbahnhof Südseite	9.53	10.23													17.05
Baseler Platz	9.55	10.25	10.55	11.25	12.05	12.35	13.05	13.35	14.05	14.35	15.05	15.35	16.05	16.35	
Stresemannallee/Gartenstraße	9.57	10.27	10.57	11.27	12.07	12.37	13.07	13.37	14.07	14.37	15.07	15.37	16.07	16.37	
Universitätsklinikum	10.00	10.30	11.00	11.30	12.10	12.40	13.10	13.40	14.10	14.40	15.10	15.40	16.10	16.40	
Hch.-Hoffmann-Str/Blutsp.Dienst	10.02	10.32	11.02	11.32	12.12	12.42	13.12	13.42	14.12	14.42	15.12	15.42	16.12	16.42	
Niederräder Landstraße	10.04	10.34	11.04	11.34	12.14	12.44	13.14	13.44	14.14	14.44	15.14	15.44	16.14	16.44	
Triftstraße	10.05	10.35	11.05	11.35	12.15	12.45	13.15	13.45	14.15	14.45	15.15	15.45	16.15	16.45	
Gerauer Straße	10.07	10.37	11.07	11.37	12.17	12.47	13.17	13.47	14.17	14.47	15.17	15.47	16.17	16.47	
Melibocusstraße	10.08	10.38	11.08	11.38	12.18	12.48	13.18	13.48	14.18	14.48	15.18	15.48	16.18	16.48	
Niederrad Bahnhof	10.09	10.39	11.09	11.39	12.19	12.49	13.19	13.49	14.19	14.49	15.19	15.49	16.19	16.49	
Bürostadt Niederrad	10.11	10.41	11.11	11.41	12.21	12.51	13.21	13.51	14.21	14.51	15.21	15.51	16.21	16.51	
Waldau	10.13	10.43	11.13	11.43	12.23	12.53	13.23	13.53	14.23	14.53	15.23	15.53	16.23	16.53	
Waldfriedhof Goldstein	10.14	10.44	11.14	11.44	12.24	12.54	13.24	13.54	14.24	14.54	15.24	15.54	16.24	16.54	
Harthweg	10.16	10.46	11.16	11.46	12.26	12.56	13.26	13.56	14.26	14.56	15.26	15.56	16.26	16.56	
Rheinlandstraße (Verkehrsmuseum) 	10.19	10.49	11.19	11.49	12.29	12.59	13.29	13.59	14.29	14.59	15.29	15.59	16.29	16.59	



Historische Straßenbahn  
der Stadt Frankfurt am Main e.V.

**V****Schwanheim Rheinlandstraße (Verkehrsmuseum) → Feldbahnmuseum → Eiserner Steg (Fahrtor)**Sonderfahrplan Tag der Verkehrsgeschichte  
Gültig am 11. September 2011**Sonntag***Fahrzeugtyp*

Rheinlandstraße (Verkehrsmuseum)	10.20	10.50	11.20	11.50	12.20	12.50	13.20	13.50	14.20	14.50	15.20	15.50	16.20
Feldbahnmuseum	10.35	11.05	11.35	12.05	12.35	13.05	13.35	14.05	14.35	15.05	15.35	16.05	16.35
Eiserner Steg (Fahrtor)	10.50		11.50		12.50		13.50		14.50		15.50		16.50

**V****Eiserner Steg (Fahrtor) → Schwanheim Rheinlandstraße (Verkehrsmuseum)  
Feldbahnmuseum → Schwanheim Rheinlandstraße (Verkehrsmuseum)**Sonderfahrplan Tag der Verkehrsgeschichte  
Gültig am 11. September 2011**Sonntag***Fahrzeugtyp*

Eiserner Steg (Fahrtor)	11.00		12.00		13.00		14.00		15.00		16.00		17.00
Feldbahnmuseum		11.05		12.05		13.05		14.05		15.05		16.05	
Rheinlandstraße (Verkehrsmuseum)	11.15	11.25	12.15	12.25	13.15	13.25	14.15	14.25	15.15	15.25	16.15	16.25	17.15

Historische Straßenbahn  
der Stadt Frankfurt am Main e.V.