







# Frankfurter Tag der Verkehrsgeschichte am 28. Mai 2017

Sonderverkehr mit historischen Zügen, Straßenbahnen und Omnibussen  
 Weitere Informationen finden Sie unter [www.tag-der-verkehrsgeschichte.de](http://www.tag-der-verkehrsgeschichte.de)!

<b>V</b>  <b>Schwanheim Rheinlandstraße → Niederrad → Universitätsklinikum → Baseler Platz →</b> <b>Römer/Paulskirche → Zoo → Eissporthalle → Riederhöfe (→ Schwanheim Rheinlandstraße)</b>																	
Sonderfahrplan 15. Frankfurter Tag der Verkehrsgeschichte																	
Gültig am 28. Mai 2017																	
Rheinlandstraße 	10:25	10:55	11:25	11:55	12:25	12:55	13:25	13:55	14:25	14:55	15:25	15:55	16:25	16:55	17:25	17:55	18:15
Ferdinand-Dirichs-Weg	10:27	10:57	11:27	11:57	12:27	12:57	13:27	13:57	14:27	14:57	15:27	15:57	16:27	16:57	17:27	17:57	18:17
Harthweg	10:28	10:58	11:28	11:58	12:28	12:58	13:28	13:58	14:28	14:58	15:28	15:58	16:28	16:58	17:28	17:58	18:18
Waldfriedhof Goldstein	10:30	11:00	11:30	12:00	12:30	13:00	13:30	14:00	14:30	15:00	15:30	16:00	16:30	17:00	17:30	18:00	18:20
Waldau	10:31	11:01	11:31	12:01	12:31	13:01	13:31	14:01	14:31	15:01	15:31	16:01	16:31	17:01	17:31	18:01	18:21
Kiesschneise	10:32	11:02	11:32	12:02	12:32	13:02	13:32	14:02	14:32	15:02	15:32	16:02	16:32	17:02	17:32	18:02	18:22
Bürostadt Niederrad	10:33	11:03	11:33	12:03	12:33	13:03	13:33	14:03	14:33	15:03	15:33	16:03	16:33	17:03	17:33	18:03	18:23
Niederrad Bahnhof	10:35	11:05	11:35	12:05	12:35	13:05	13:35	14:05	14:35	15:05	15:35	16:05	16:35	17:05	17:35	18:05	18:25
Melibocusstraße	10:36	11:06	11:36	12:06	12:36	13:06	13:36	14:06	14:36	15:06	15:36	16:06	16:36	17:06	17:36	18:06	18:26
Gerauer Straße	10:37	11:07	11:37	12:07	12:37	13:07	13:37	14:07	14:37	15:07	15:37	16:07	16:37	17:07	17:37	18:07	18:27
Triftstraße	10:39	11:09	11:39	12:09	12:39	13:09	13:39	14:09	14:39	15:09	15:39	16:09	16:39	17:09	17:39	18:09	18:29
Niederräder Landstraße	10:40	11:10	11:40	12:10	12:40	13:10	13:40	14:10	14:40	15:10	15:40	16:10	16:40	17:10	17:40	18:10	18:30
Heinrich-Hoffmann-Straße	10:41	11:11	11:41	12:11	12:41	13:11	13:41	14:11	14:41	15:11	15:41	16:11	16:41	17:11	17:41	18:11	18:31
Universitätsklinikum	10:43	11:13	11:43	12:13	12:43	13:13	13:43	14:13	14:43	15:13	15:43	16:13	16:43	17:13	17:43	18:13	18:33
Vogelweidstraße	10:45	11:15	11:45	12:15	12:45	13:15	13:45	14:15	14:45	15:15	15:45	16:15	16:45	17:15	17:45	18:15	18:35
Stresemannallee/Gartenstraße	10:47	11:17	11:47	12:17	12:47	13:17	13:47	14:17	14:47	15:17	15:47	16:17	16:47	17:17	17:47	18:17	18:37
Baseler Platz	10:49	11:19	11:49	12:19	12:49	13:19	13:49	14:19	14:49	15:19	15:49	16:19	16:49	17:19	17:49	18:19	18:39
Hauptbahnhof/Münchener Str.	09:51	10:21	10:51	11:21	11:51	12:21	12:51	13:21	13:51	14:21	14:51	15:21	15:51	16:21	16:51		
Weser-/ Münchener Str.	09:52	10:22	10:52	11:22	11:52	12:22	12:52	13:22	13:52	14:22	14:52	15:22	15:52	16:22	16:52		
Willy-Brandt-Platz	09:54	10:24	10:54	11:24	11:54	12:24	12:54	13:24	13:54	14:24	14:54	15:24	15:54	16:24	16:54		
Römer/Paulskirche  	09:56	10:26	10:56	11:26	11:56	12:26	12:56	13:26	13:56	14:26	14:56	15:26	15:56	16:26	16:56		
Börneplatz	09:58	10:28	10:58	11:28	11:58	12:28	12:58	13:28	13:58	14:28	14:58	15:28	15:58	16:28	16:58		
Börneplatz/Stoltzestraße	09:59	10:29	10:59	11:29	11:59	12:29	12:59	13:29	13:59	14:29	14:59	15:29	15:59	16:29	16:59		
Allerheiligentor	10:01	10:31	11:01	11:31	12:01	12:31	13:01	13:31	14:01	14:31	15:01	15:31	16:01	16:31	17:01		
Ostendstraße	10:03	10:33	11:03	11:33	12:03	12:33	13:03	13:33	14:03	14:33	15:03	15:33	16:03	16:33	17:03		
Zoo	10:05	10:35	11:05	11:35	12:05	12:35	13:05	13:35	14:05	14:35	15:05	15:35	16:05	16:35	17:05		
Waldschmidtstraße	10:07	10:37	11:07	11:37	12:07	12:37	13:07	13:37	14:07	14:37	15:07	15:37	16:07	16:37	17:07		
Habsburger-/ Wittelsbacherallee	10:08	10:38	11:08	11:38	12:08	12:38	13:08	13:38	14:08	14:38	15:08	15:38	16:08	16:38	17:08		
Freiligrathstraße	10:09	10:39	11:09	11:39	12:09	12:39	13:09	13:39	14:09	14:39	15:09	15:39	16:09	16:39	17:09		
Saalburg-/ Wittelsbacherallee	10:11	10:41	11:11	11:41	12:11	12:41	13:11	13:41	14:11	14:41	15:11	15:41	16:11	16:41	17:11		
Eissporthalle	10:13	10:43	11:13	11:43	12:13	12:43	13:13	13:43	14:13	14:43	15:13	15:43	16:13	16:43	17:13		
<b>Riederhöfe </b>	<b>10:18</b>	<b>10:48</b>	<b>11:18</b>	<b>11:48</b>	<b>12:18</b>	<b>12:48</b>	<b>13:18</b>	<b>13:48</b>	<b>14:18</b>	<b>14:48</b>	<b>15:18</b>	<b>15:48</b>	<b>16:18</b>	<b>16:48</b>	<b>17:18</b>		
<i>Rheinlandstraße </i>	<i>11:03</i>	<i>11:33</i>	<i>12:03</i>	<i>12:33</i>	<i>13:03</i>	<i>13:33</i>	<i>14:03</i>	<i>14:33</i>	<i>15:03</i>	<i>15:33</i>	<i>16:03</i>	<i>16:33</i>	<i>17:03</i>	<i>17:33</i>	<i>18:03</i>		

In den Straßenbahnen gelten die Tarif- und Beförderungsbedingungen des Rhein-Main-Verkehrsverbunds (RMV) sowie die Kombitickets der Veranstaltung „Frankfurter Tag der Verkehrsgeschichte“.

Veranstalter: Historische Straßenbahn der Stadt Frankfurt am Main e. V., Im Hause VGF, 60276 Frankfurt am Main, Tel. 069/213-23131, Fax: 069/213-22331, E-Mail: mail@hsf-ffm.de, Internet: www.hsf-ffm.de



Historische Straßenbahn  
 der Stadt Frankfurt am Main e.V.



# Frankfurter Tag der Verkehrsgeschichte am 28. Mai 2017

Sonderverkehr mit historischen Zügen, Straßenbahnen und Omnibussen

Weitere Informationen finden Sie unter [www.tag-der-verkehrsgeschichte.de](http://www.tag-der-verkehrsgeschichte.de)!

**V**



(Schwanheim Rheinlandstr. →) **Riederhöfe** → Ostbahnhof → Ostendstraße → Römer/Paulskirche → Baseler Platz → Universitätsklinikum → Niederrad → **Schwanheim Rheinlandstr.**

Sonderfahrplan 15. Frankfurter Tag der Verkehrsgeschichte

Gültig am 28. Mai 2017

**Sonntag**

Rheinlandstraße	10:25	10:55	11:25	11:55	12:25	12:55	13:25	13:55	14:25	14:55	15:25	15:55	16:25				
<b>Riederhöfe</b>	<b>10:18</b>	<b>10:48</b>	<b>11:18</b>	<b>11:48</b>	<b>12:18</b>	<b>12:48</b>	<b>13:18</b>	<b>13:48</b>	<b>14:18</b>	<b>14:48</b>	<b>15:18</b>	<b>15:48</b>	<b>16:18</b>	<b>16:48</b>	<b>17:18</b>		
Schwedlerstraße	10:19	10:49	11:19	11:49	12:19	12:49	13:19	13:49	14:19	14:49	15:19	15:49	16:19	16:49	17:19		
Osthafenplatz	10:20	10:50	11:20	11:50	12:20	12:50	13:20	13:50	14:20	14:50	15:20	15:50	16:20	16:50	17:20		
Ostbahnhof/Sonnemannstraße	10:23	10:53	11:23	11:53	12:23	12:53	13:23	13:53	14:23	14:53	15:23	15:53	16:23	16:53	17:23		
Zobelstraße	10:24	10:54	11:24	11:54	12:24	12:54	13:24	13:54	14:24	14:54	15:24	15:54	16:24	16:54	17:24		
Ostendstraße	10:26	10:56	11:26	11:56	12:26	12:56	13:26	13:56	14:26	14:56	15:26	15:56	16:26	16:56	17:26		
Allerheiligentor	10:28	10:58	11:28	11:58	12:28	12:58	13:28	13:58	14:28	14:58	15:28	15:58	16:28	16:58	17:28		
Börneplatz/Stoltzestraße	10:29	10:59	11:29	11:59	12:29	12:59	13:29	13:59	14:29	14:59	15:29	15:59	16:29	16:59	17:29		
Börneplatz	10:31	11:01	11:31	12:01	12:31	13:01	13:31	14:01	14:31	15:01	15:31	16:01	16:31	17:01	17:31		
Römer/Paulskirche	10:33	11:03	11:33	12:03	12:33	13:03	13:33	14:03	14:33	15:03	15:33	16:03	16:33	17:03	17:33		
Willy-Brandt-Platz	10:35	11:05	11:35	12:05	12:35	13:05	13:35	14:05	14:35	15:05	15:35	16:05	16:35	17:05	17:35		
Weser-/ Münchener Str.	10:36	11:06	11:36	12:06	12:36	13:06	13:36	14:06	14:36	15:06	15:36	16:06	16:36	17:06	17:36		
Hauptbahnhof/Münchener Str.	10:37	11:07	11:37	12:07	12:37	13:07	13:37	14:07	14:37	15:07	15:37	16:07	16:37	17:07	17:37		
Baseler Platz	09:39	10:09	10:39	11:09	11:39	12:09	12:39	13:09	13:39	14:09	14:39	15:09	15:39	16:09	16:39	17:09	17:39
Stresemannallee/Gartenstraße	09:41	10:11	10:41	11:11	11:41	12:11	12:41	13:11	13:41	14:11	14:41	15:11	15:41	16:11	16:41	17:11	17:41
Vogelweidstraße	09:43	10:13	10:43	11:13	11:43	12:13	12:43	13:13	13:43	14:13	14:43	15:13	15:43	16:13	16:43	17:13	17:43
Universitätsklinikum	09:44	10:14	10:44	11:14	11:44	12:14	12:44	13:14	13:44	14:14	14:44	15:14	15:44	16:14	16:44	17:14	17:44
Heinrich-Hoffmann-Straße	09:46	10:16	10:46	11:16	11:46	12:16	12:46	13:16	13:46	14:16	14:46	15:16	15:46	16:16	16:46	17:16	17:46
Niederräder Landstraße	09:48	10:18	10:48	11:18	11:48	12:18	12:48	13:18	13:48	14:18	14:48	15:18	15:48	16:18	16:48	17:18	17:48
Triftstraße	09:49	10:19	10:49	11:19	11:49	12:19	12:49	13:19	13:49	14:19	14:49	15:19	15:49	16:19	16:49	17:19	17:49
Gerauer Straße	09:51	10:21	10:51	11:21	11:51	12:21	12:51	13:21	13:51	14:21	14:51	15:21	15:51	16:21	16:51	17:21	17:51
Melibocusstraße	09:52	10:22	10:52	11:22	11:52	12:22	12:52	13:22	13:52	14:22	14:52	15:22	15:52	16:22	16:52	17:22	17:52
Niederrad Bahnhof	09:53	10:23	10:53	11:23	11:53	12:23	12:53	13:23	13:53	14:23	14:53	15:23	15:53	16:23	16:53	17:23	17:53
Bürostadt Niederrad	09:55	10:25	10:55	11:25	11:55	12:25	12:55	13:25	13:55	14:25	14:55	15:25	15:55	16:25	16:55	17:25	17:55
Kiesschneise	09:56	10:26	10:56	11:26	11:56	12:26	12:56	13:26	13:56	14:26	14:56	15:26	15:56	16:26	16:56	17:26	17:56
Waldau	09:57	10:27	10:57	11:27	11:57	12:27	12:57	13:27	13:57	14:27	14:57	15:27	15:57	16:27	16:57	17:27	17:57
Waldfriedhof Goldstein	09:58	10:28	10:58	11:28	11:58	12:28	12:58	13:28	13:58	14:28	14:58	15:28	15:58	16:28	16:58	17:28	17:58
Harthweg	10:00	10:30	11:00	11:30	12:00	12:30	13:00	13:30	14:00	14:30	15:00	15:30	16:00	16:30	17:00	17:30	18:00
Ferdinand-Dirichs-Weg	10:01	10:31	11:01	11:31	12:01	12:31	13:01	13:31	14:01	14:31	15:01	15:31	16:01	16:31	17:01	17:31	18:01
<b>Rheinlandstraße</b>	<b>10:03</b>	<b>10:33</b>	<b>11:03</b>	<b>11:33</b>	<b>12:03</b>	<b>12:33</b>	<b>13:03</b>	<b>13:33</b>	<b>14:03</b>	<b>14:33</b>	<b>15:03</b>	<b>15:33</b>	<b>16:03</b>	<b>16:33</b>	<b>17:03</b>	<b>17:33</b>	<b>18:03</b>

In den Straßenbahnen gelten die Tarif- und Beförderungsbedingungen des Rhein-Main-Verkehrsverbunds (RMV) sowie die Kombitickets der Veranstaltung „Frankfurter Tag der Verkehrsgeschichte“.

Veranstalter: Historische Straßenbahn der Stadt Frankfurt am Main e. V., Im Hause VGF, 60276 Frankfurt am Main, Tel. 069/213-23131, Fax: 069/213-22331, E-Mail: mail@hsf-ffm.de, Internet: www.hsf-ffm.de



Historische Straßenbahn  
der Stadt Frankfurt am Main e.V.



# Frankfurter Tag der Verkehrsgeschichte am 28. Mai 2017

Sonderverkehr mit historischen Zügen, Straßenbahnen und Omnibussen  
 Weitere Informationen finden Sie unter [www.tag-der-verkehrsgeschichte.de](http://www.tag-der-verkehrsgeschichte.de)!

V		<b>Schwanheim Rheinlandstraße → Griesheim Bahnhof → Feldbahnmuseum → Eiserner Steg (Fahrter) → Schwanheim Rheinlandstraße</b>																		
	Sonderfahrplan 15. Frankfurter Tag der Verkehrsgeschichte																			
Gültig am 28. Mai 2017																				
Sonntag																				
<i>Verkehrshinweis</i>																				
							!													
<b>Rheinlandstraße (Verkehrsmuseum) </b>	<b>09:30</b>	<b>10:00</b>	<b>10:30</b>	<b>11:00</b>	<b>11:30</b>	<b>12:00</b>	<b>12:30</b>	<b>13:00</b>	<b>13:30</b>	<b>14:00</b>	<b>14:30</b>	<b>15:00</b>	<b>15:30</b>	<b>16:00</b>	<b>16:30</b>	<b>17:00</b>	<b>17:30</b>	<b>18:10</b>		
Griesheim Bahnhof	09:45	10:15	10:45	11:15	11:45	12:15	12:45	13:15	13:45	14:15	14:45	15:15	15:45	16:15	16:45	17:15	17:45	18:25		
Frankfurter Feldbahnmuseum 	10:00	10:00	10:30	11:00	11:30	12:00	12:30	13:00	13:30	14:00	14:30	15:00	15:30	16:00	16:30	17:00	17:30	18:00	18:40	
Eiserner Steg  <i>an</i>		10:25		11:25		12:25		13:25		14:25		15:25		16:25		17:25		18:25		
Eiserner Steg <i>ab</i>		10:30		11:30		12:30		13:25		14:30		15:30		16:25		17:30				
<b>Rheinlandstraße (Verkehrsmuseum) </b>	<b>10:20</b>	<b>10:55</b>	<b>10:50</b>	<b>11:55</b>	<b>11:50</b>	<b>12:55</b>	<b>12:50</b>	<b>13:50</b>	<b>13:50</b>	<b>14:55</b>	<b>14:50</b>	<b>15:55</b>	<b>15:50</b>	<b>16:50</b>	<b>16:50</b>	<b>17:55</b>	<b>17:50</b>			
Bei mit einem „!“ gekennzeichnete Fahrten besteht an der Haltestelle „Eiserner Steg“ kein Anschluss an den Dampfzug der Historischen Eisenbahn. In den Omnibussen gelten die Tarif- und Beförderungsbedingungen des Rhein-Main-Verkehrsverbunds (RMV) sowie die Kombitickets der Veranstaltung „Frankfurter Tag der Verkehrsgeschichte“.																				

Veranstalter: Historische Straßenbahn der Stadt Frankfurt am Main e. V., Im Hause VGF, 60276 Frankfurt am Main, Tel. 069/213-23131, Fax: 069/213-22331, E-Mail: mail@hsf-ffm.de, Internet: www.hsf-ffm.de






Historische Straßenbahn  
 der Stadt Frankfurt am Main e.V.



# Frankfurter Tag der Verkehrsgeschichte am 28. Mai 2017

Sonderverkehr mit historischen Zügen, Straßenbahnen und Omnibussen  
 Weitere Informationen finden Sie unter [www.tag-der-verkehrsgeschichte.de](http://www.tag-der-verkehrsgeschichte.de)!

<b>V</b>		<b>Eiserner Steg (Fahrtor) → Haltepunkt Intzestraße 34 → Stellwerk IV (Museum)</b>								
		Sonderfahrplan 15. Frankfurter Tag der Verkehrsgeschichte Gültig am 28. Mai 2017								
<b>Sonntag</b>										
<b>Eiserner Steg (Fahrtor)</b> 	<b>10:30</b>	<b>11:30</b>	<b>12:30</b>	<b>14:30</b>	<b>15:30</b>	<b>17:30</b>	<b>18:30</b>	<b>20:28</b>		
Europäische Zentralbank	10:38	11:38	12:38	14:38	15:38	17:38	18:38			
Haltepunkt Intzestraße 34 	10:48	11:48	12:48	14:48	15:48	17:48	18:48	20:45		
<b>Stellwerk IV (Museum)</b>	<b>12:58</b>			<b>15:58</b>						
Im eingesetzten Zug gelten ausschließlich die Kombitickets der Veranstaltung „Frankfurter Tag der Verkehrsgeschichte“ sowie die Dampfzugtickets der Historischen Eisenbahn Frankfurt.										

<b>V</b>		<b>Stellwerk IV (Museum) → Haltepunkt Intzestraße 34 → Eiserner Steg (Fahrtor)</b>								
		Sonderfahrplan 15. Frankfurter Tag der Verkehrsgeschichte Gültig am 28. Mai 2017								
<b>Sonntag</b>										
<b>Stellwerk IV (Museum)</b>				<b>13:25</b>				<b>16:25</b>		
Haltepunkt Intzestraße 34 	10:00	11:05	12:05	13:33	14:05	15:05	16:33	17:05	18:05	20:05
Europäische Zentralbank	10:10	11:15	12:15		14:15	15:15		17:15	18:15	20:15
<b>Eiserner Steg (Fahrtor)</b> 	<b>10:17</b>	<b>11:22</b>	<b>12:22</b>	<b>14:22</b>		<b>15:22</b>	<b>17:22</b>		<b>18:22</b>	<b>20:22</b>
Im eingesetzten Zug gelten ausschließlich die Kombitickets der Veranstaltung „Frankfurter Tag der Verkehrsgeschichte“ sowie die Dampfzugtickets der Historischen Eisenbahn Frankfurt.										

